

**แบบรายงานผลการพัฒนาความรู้ของข้าราชการ
สถานีพัฒนาที่ดินฉะเชิงเทรา สำนักงานพัฒนาที่ดินเขต ๒
รอบการประเมินที่ ๑/๒๕๖๗ ตั้งแต่วันที่ ๑ ตุลาคม ๒๕๖๖ - ๓๑ มีนาคม ๒๕๖๗
ประจำปีงบประมาณ พ.ศ.๒๕๖๗**

ชื่อ-นามสกุล นายองอาจ นักพ่อน **ตำแหน่ง** เจ้าพนักงานการเกษตรอาวุโส
กลุ่ม/ฝ่าย ฝ่ายวิชาการเพื่อการพัฒนาที่ดิน สถานีพัฒนาที่ดินฉะเชิงเทรา สำนักงานพัฒนาที่ดินเขต ๒
กรมพัฒนาที่ดิน

หัวข้อการพัฒนา “การจำแนกประเภทที่ดิน และการตรวจสอบพื้นที่ความลาดชันเกิน ๓๕ %”

วิธีการพัฒนา อบรมผ่านสื่อการเรียนการสอน E-Learning

วันที่พัฒนา ๒๓ กุมภาพันธ์ ๒๕๖๗

สถานที่ สถานีพัฒนาที่ดินฉะเชิงเทรา (ผ่านสื่อการเรียนการสอน E-Learning)

หน่วยงานที่จัดอบรม ระบบการฝึกอบรมผ่านสื่ออิเล็กทรอนิกส์ (LDD e-Training) กรมพัฒนาที่ดิน

วัตถุประสงค์ของการเรียนรู้

๑. เพื่อเสริมสร้างความรู้ ความเข้าใจด้านการการจำแนกประเภทที่ดิน และการตรวจสอบพื้นที่ความลาดชันเกิน ๓๕ %

๒. สามารถนำความรู้ ความเข้าใจ และเพิ่มทักษะเกี่ยวกับการจำแนกประเภทที่ดิน และการตรวจสอบพื้นที่ความลาดชันเกิน ๓๕ % ได้อย่างถูกต้องและเหมาะสม

สรุปสาระสำคัญ

ความสำคัญของการจำแนกประเภทที่ดิน และการตรวจสอบพื้นที่ความลาดชันเกิน ๓๕ % เป็นการตรวจสอบพื้นที่ความลาดชัน ๓๕ % และพื้นที่เขา ภูเขา โดยใช้แผนที่ มาตราส่วน ๑:๕๐,๐๐๐ ลำดับชุด L๗๐๑๗ ของกรมแผนที่ทหาร เป็นภารกิจซึ่งกรมพัฒนาที่ดินดำเนินการตามมติคณะรัฐมนตรีเมื่อวันที่ ๙ พฤษภาคม ๒๕๓๘ โดยการนำนิยามของที่เขา ภูเขา และหลักเกณฑ์อย่างใดอย่างหนึ่งหรือหลายอย่างไปกำหนดที่เขา ภูเขา ลงในแผนที่ภูมิประเทศ มาตราส่วน ๑:๕๐,๐๐๐ ลำดับชุด L๗๐๑๗ ของกรมแผนที่ทหารไปใช้ในการจัดทำแผนที่แสดงเขตเขา ภูเขา ก่อน แล้วจึงจัดทำแผนที่แสดงเขตพื้นที่ความลาดชันเกิน ๓๕ เปอร์เซ็นต์ การจัดทำแผนที่ดังกล่าวไม่มีการรังวัดหรือตรวจสอบในพื้นที่จริงแต่อย่างใด แผนที่ที่ได้จัดทำขึ้นจึงมีลักษณะเป็นข้อมูลเชิงวิชาการ ดังนั้นการนำแผนที่ดังกล่าวไปใช้เพื่อประกอบการพิจารณาของหน่วยงานที่ร้องขอ จึงเป็นกรณีที่หน่วยงานนั้นต้องดำเนินการตามหน้าที่และอำนาจที่กฎหมายกำหนดไว้ โดยคำนึงถึงข้อกำหนดดังนี้

๑. ที่มาของที่เขา ที่ภูเขา ปริมาณรอบภูเขาหรือเขา ๔๐ เมตร

ตามกฎกระทรวง ฉบับที่ ๕ (พ.ศ. ๒๔๙๗) ออกตามความในพระราชบัญญัติให้ใช้ประมวลกฎหมายที่ดิน พ.ศ. ๒๔๙๗ หมวดที่ ๑ ข้อที่ ๘ ที่ดินที่จะพึงออกโฉนดที่ดินต้องเป็นที่ดินที่ผู้มีสิทธิในที่ดินได้ครอบครองและทำประโยชน์ เป็นที่ดินที่พึงออกโฉนดที่ดินได้ตามกฎหมายแต่ห้ามมิให้ออกโฉนดที่ดินสำหรับที่ดินดังต่อไปนี้

๑. ที่ดินที่ราษฎรใช้ประโยชน์ร่วมกัน เช่น ทางน้ำ ทางหลวง ทะเลสาบ ที่ชายตลิ่ง
๒. ที่เขา ที่ภูเขาหรือที่สงวนหวงห้าม หรือที่ดินซึ่งทางราชการเห็นว่าสมควรสงวนไว้เพื่อทรัพยากรธรรมชาติ

ตามมติคณะรัฐมนตรีเมื่อวันที่ ๙ พฤษภาคม พ.ศ. ๒๕๓๘ เรื่องข้อเสนอแนะเพื่อป้องกันการทุจริตและประพฤติชอบเกี่ยวกับการปฏิบัติงานตามโครงการพัฒนาที่ดินและเร่งรัดการออกโฉนดที่ดินทั่วประเทศ คณะรัฐมนตรีได้ มีมติเห็นชอบกับความเห็นและข้อเสนอแนะของคณะกรรมการ ป.ป.ป. (ป.ป.ช.) ที่ได้พิจารณา ร่วมกับกระทรวงมหาดไทย กระทรวงเกษตรและสหกรณ์และผู้ทรงคุณวุฒิ มีมติให้กำหนดคำนิยามของคำว่า ที่เขา ที่ภูเขา ดังนี้

- ที่เขา หมายถึง ส่วนของพื้นที่ที่สูงจากบริเวณรอบๆ (Surrounding) น้อยกว่า ๖๐๐ เมตร
- ที่ภูเขา หมายถึง ส่วนของพื้นที่ที่สูงจากบริเวณรอบๆ (Surrounding) ตั้งแต่ ๖๐๐ เมตรขึ้นไป

โดยมีข้อเสนอแนะ ให้กรมพัฒนาที่ดินนำเอาคำนิยาม ความหมาย ๑:๕๐,๐๐๐ ส่วนการตรวจสอบพื้นที่จริง เห็นควรมีคณะกรรมการขึ้นพิจารณาตรวจสอบประกอบขอบเขตที่ปรากฏในแผนที่ซึ่งกรมพัฒนาที่ดิน กำหนดไว้

๒. หลักฐานที่ต้องส่งให้กรมพัฒนาที่ดินใช้ประกอบการพิจารณาตรวจสอบ

หลักฐานที่ต้องส่งให้กรมพัฒนาที่ดินใช้ประกอบการพิจารณาตรวจสอบพื้นที่ความลาดชัน ๓๕ เปอร์เซ็นต์

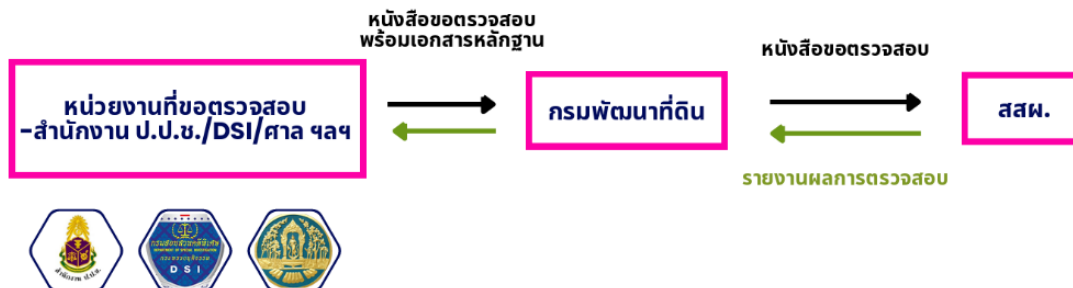
๑. สำเนาแผนที่ภูมิประเทศ มาตรฐาน ๑:๕๐,๐๐๐ ลำดับชุด L๗๐๑๗ ของกรมทหาร
๒. เอกสารแนบประกอบการพิจารณา
๓. เอกสารที่อ้างถึง หรือหลักฐานทางที่ดิน
๔. การรับรองสำเนาฯ

๓. การตรวจสอบพื้นที่ความลาดชัน ๓๕ % และพื้นที่เขา ภูเขา โดยใช้แผนที่มาตรฐาน ๑:๕๐,๐๐๐ แบ่งเป็น ๒ กรณี ดังนี้

๑. สำนักงานที่ดินจังหวัดส่งเรื่องผ่านสถานีพัฒนาที่ดินหรือสำนักงานพัฒนาที่ดินเขต



๒. หน่วยงานอื่นๆ เช่น สำนักงาน ป.ป.ช., DSI, ศาล ฯลฯ ส่งเรื่องถึงกรมพัฒนาที่ดิน



๔. รายงานผลการตรวจสอบ การรายงานผลการตรวจสอบ แบ่งออกเป็น ๒ กรณี

๑. การคืนเรื่อง การคืนเรื่อง จะแบ่งเป็น ๒ กรณี ดังนี้

กรณีที่ ๑ เอกสารประกอบการพิจารณาไม่ครบถ้วน ไม่ถูกต้อง แบ่งเป็น ๓ กรณีย่อย ดังนี้

- กรณีที่ ๑:๑ แผนที่ภูมิประเทศ มาตรฐาน ๑:๕๐,๐๐๐ ของกรมแผนที่ทหาร ย่อ-ขยาย
- กรณีที่ ๑:๒ ร.ว.๙ ไม่มีค่าพิกัดครอบคลุมแปลง
- กรณีที่ ๑:๓ เอกสารไม่เซ็นรับรองสำเนาถูกต้อง ต้องเป็นลายเซ็นจริง หมึกสีน้ำเงิน

กรณีที่ ๒ ตำแหน่งที่ขอให้ตรวจสอบในแผนที่ภูมิประเทศ มาตรฐาน ๑:๕๐,๐๐๐ ของกรมแผนที่ทหาร ที่สอดคล้องกับรูปแปลงจาก ร.ว.๙ หรือ ร.ว. ๒๕ จ คือ ร.ว. ๒๕ จ คลาดเคลื่อนกับแผนที่ภูมิประเทศ มาตรฐาน ๑:๕๐,๐๐๐

๒. การแจ้งผลการตรวจสอบ การกำหนดคำอธิบายสัญลักษณ์ ซึ่งกำหนดให้

สีแดง = “เป็นพื้นที่ที่อยู่ในเขตเขา มีความลาดชันเกิน ๓๕ เปอร์เซ็นต์”

สีม่วง = “เป็นพื้นที่ที่อยู่ในเขตเขา มีความลาดชันไม่เกิน ๓๕ เปอร์เซ็นต์”

สีเหลือง = “เป็นพื้นที่ที่อยู่นอกเขตเขา มีความลาดชันไม่ถึง ๓๕ เปอร์เซ็นต์”

สีน้ำตาล = “เป็นพื้นที่ที่อยู่นอกเขตเขา มีความลาดชันเกิน ๓๕ เปอร์เซ็นต์”

สรุป การตรวจสอบพื้นที่ความลาดชัน ๓๕ % และพื้นที่เขา ภูเขา โดยใช้แผนที่ มาตรฐาน ๑:๕๐,๐๐๐

การตรวจสอบพื้นที่ความลาดชัน ๓๕ % และพื้นที่เขา ภูเขา โดยใช้แผนที่ มาตรฐาน ๑:๕๐,๐๐๐ ลำดับชุด L๗๐๑๗ ของกรมแผนที่ทหารเป็นภารกิจซึ่งกรมพัฒนาที่ดินดำเนินการตามมติคณะรัฐมนตรี เมื่อวันที่ ๙ พฤษภาคม ๒๕๓๘ โดยการนำนิยามของที่เขา ภูเขา และ หลักเกณฑ์อย่างใดอย่างหนึ่งหรือหลายอย่างไปกำหนดที่เขา ภูเขาลงในแผนที่ภูมิประเทศ มาตรฐาน ๑:๕๐,๐๐๐ ลำดับชุด L๗๐๑๗ ของกรมแผนที่ทหาร

และในการจัดทำแผนที่แสดงเขตเขา ภูเขา ก่อน แล้วจึงจัดทำแผนที่แสดงเขตพื้นที่ความลาดชันเกิน ๓๕ % นั้นการจัดทำแผนที่ดังกล่าวไม่มีการรังวัดหรือตรวจสอบในพื้นที่จริงแต่อย่างใดแผนที่ที่ได้จัดทำขึ้นจึงมีลักษณะเป็นข้อมูลเชิงวิชาการ ดังนั้น การนำแผนที่ดังกล่าวไปใช้เพื่อประกอบการพิจารณาของหน่วยงานที่ร้องขอ จึงเป็นกรณีที่หน่วยงานนั้นต้องดำเนินการตามหน้าที่และอำนาจที่กฎหมายกำหนดไว้

คำศัพท์ที่เกี่ยวข้อง


ป่าไม้ตามมติคณะรัฐมนตรี เมื่อวันที่ ๑๔ พฤศจิกายน ๒๕๐๔ “พื้นที่ที่กำหนดเขตป่าคร่าวๆ เพื่อที่ทางราชการจะได้ดำเนินการสำรวจและจำแนกต่อไป”

“ป่าไม้ถาวร” พื้นที่ป่าไม้ตามมติคณะรัฐมนตรี เมื่อวันที่ ๑๔ พฤศจิกายน ๒๕๐๔ และป่าที่จะเปิดจัดสรรเพื่อเกษตรกรรม ที่นำมาทำการสำรวจจำแนกประเภทที่ดิน ตามขั้นตอนการจำแนกประเภทที่ดิน พื้นที่ใดสมควรสงวนเป็นพื้นที่ป่าไม้ที่แน่นอน ให้อยู่ในเขตป่าไม้ตามมติคณะรัฐมนตรี เมื่อวันที่ ๑๔ พฤศจิกายน ๒๕๐๔ และให้ถือเขตพื้นที่ป่าไม้ตามที่คณะกรรมการจำแนกประเภทที่ดินได้จำแนกไว้เป็นพื้นที่ป่าไม้ถาวร

“ป่าชุมชนตามมติคณะรัฐมนตรี” พื้นที่ที่จำแนกออกจากป่าไม้ถาวร เพื่อเป็นป่าชุมชน (มีลักษณะเป็นป่า มีขนาดไม่เกิน ๕๐๐ ไร่ และไม่อยู่ติดเขตป่าสงวนแห่งชาติ) โดยที่คณะกรรมการจัดที่ดินแห่งชาติมอบหมายให้กรมที่ดินนำพื้นที่ดังกล่าว ไปออกหนังสือสำคัญสำหรับที่หลวง (น.ส.ล.) เพื่อให้ประชาชนใช้ประโยชน์ร่วมกัน


ประโยชน์ที่ได้รับจากการพัฒนาความรู้

ผู้ที่เข้ารับการฝึกอบรมในหลักสูตรนี้ จะได้รับความรู้ มีความเข้าใจในการจำแนกประเภทที่ดินและการตรวจสอบพื้นที่ความลาดชันเกิน ๓๕ % สามารถนำไปใช้ได้ถูกต้องและเกิดประโยชน์มากยิ่งขึ้น

(ลงนาม).....


(นายองอาจ นักพ่อน)

ตำแหน่ง เจ้าพนักงานการเกษตรอาวุโส

(ลงนาม).....


(นายบุญสม พรหมสุวรรณ)

ตำแหน่ง ผู้อำนวยการสถานีพัฒนาที่ดินฉะเชิงเทรา